

РЕСПУБЛИКА ТАТАРСТАН

Сармановский муниципальный район

(полное наименование муниципального образования Республики Татарстан)

Внесен в реестр

Дата _____

Подпись _____

ПАСПОРТ

школьного автобусного маршрута

№ _____

Дими Тарлау - Сарманово

(наименование маршрута)

РЕСПУБЛИКА ТАТАРСТАН

Сармановский муниципальный район

(полное наименование муниципального образования Республики Татарстан)

«Утверждаю»

Директор муниципального унитарного
предприятия «Хозяйственное
обеспечение» Сармановского МР

Р.Р.Ризатдинов

(Ф.И.О.)



(подпись)

« 10 » июля 2019г.

ПАСПОРТ

школьного автобусного маршрута

№ _____

Дими Тарлау - Сарманово

(наименование маршрута)

«Согласовано»

«Согласовано»

Руководитель исполнительного
комитета Сармановского
муниципального района

А.Ф.Мухаметгараев

(Ф.И.О.)



М.П. « 10 » июля 2019г.

Врио начальника ОГИБДД отдела МВД
России по Сармановскому
муниципальному району
майор полиции

Р.Р.Шамсиев

(Ф.И.О.)



М.П. « 10 » июля 2019г.

ПАСПОРТ МАРШРУТА

Протяженность маршрута 6,0 км.

Сезонность работы (зимой, весной, летом, осенью, круглогодично): на учебный год

Дата открытия и основание

12.11.2008г. пост. исполкома

Дата закрытия и основание

«Согласовано»

Врио начальника ОГИБДД отдела МВД
России по Сармановскому
муниципальному району
майор полиции

Р.Р.Шамсиев

(подпись)

(Ф.И.О.)

М.П. « 10 » июля 2019г.



«Утверждаю»

Директор муниципального унитарного
предприятия «Хозяйственное
обеспечение» Сармановского МР

Р.Р.Ризатдинов

(подпись)

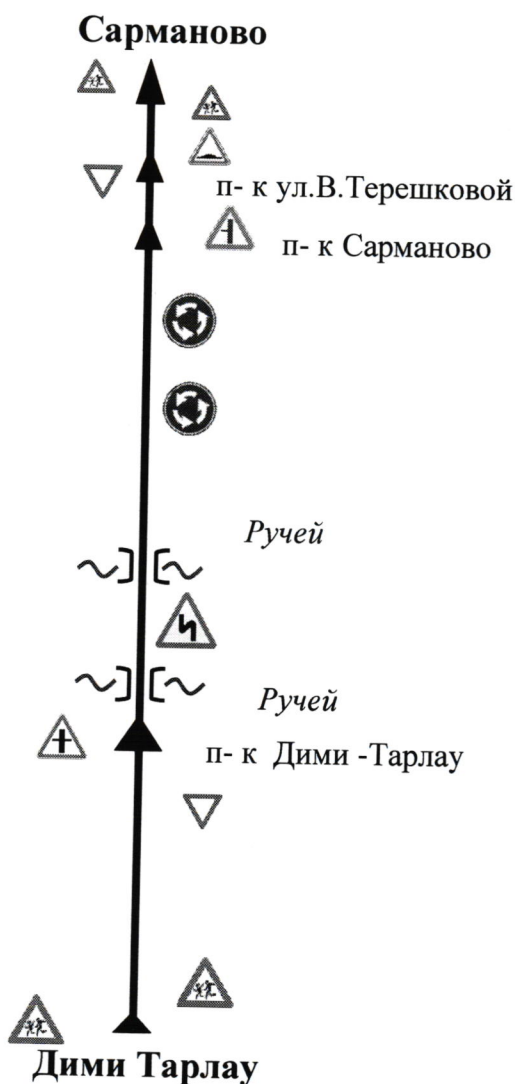
(Ф.И.О.)

М.П. « 10 » июля 2019г.






СХЕМА

маршрута с указанием линейных и дорожных сооружений и опасных участков



Условные обозначения:

-  - дорожные знаки
-  - павильоны
-  - мосты

Схему составил Н.Х.Шакиров

(подпись)

(ФИО)

«Утверждаю»

Директор муниципального унитарного
предприятия «Хозяйственное
обеспечение» Сармановского МР

Р.Р.Ризатдинов
(Ф.И.О.)



« 10 » июля 2019г.

АКТ

замера протяжённости школьного маршрута Дими Тарлау - Сарманово (наименование маршрута)

Комиссия в составе:

Председателя Н.Х.Шакирова – механика МУП «ХО»

Членов: Г.А. Габидуллина – заместителя начальника отдела образования Исполкома
Сармановского муниципального района, Л.Х. Шамиловой - директора гимназии

18 июня 2019 г. произвела замер межостановочных расстояний и общей протяженности маршрута Дими Тарлау - Сарманово.

Путем контрольного замера на автомобиле марки Форд Транзит, гос. номер Х 169 УЕ 116 RUS, путевой лист № 1134, водитель Закариев Р.Р., на стандартной авторезине, а также путем сверки с паспортом дороги комиссия установила:


1. Общая протяженность маршрута согласно показанию спидометра составила 6 км.

2. Расстояние от места дислокации перевозчика составило:
до начального пункта маршрута (нулевой пробег) 6 км;

от конечного пункта маршрута до места дислокации перевозчика 6 км.


Расстояние между промежуточными остановочными пунктами

ТУДА			Наименование остановочных пунктов	ОБРАТНО		
показания спидо- метра	расстояние между остановоч. пунктами	расстоя- ние от начал, пункта		показания спидо- метра	расстояние между остановоч. пунктами	расстоя- ние от начал, пункта
42866,0	0,0	0,0	Дими Гарлау			
42866,2	0,2	0,2	Пер. Заинск-Сарманово			
42872,0	5,8	6,0	Сарманово	42872,0	0,0	6,0
			Пер. Заинск-Сарманово	42877,8	5,8	11,8
			Дими Гарлау	42878,0	0,2	12,0

Председатель комиссии:  Н.Х.Шакиров

Члены комиссии:

 Г.А.Габидуллин

 И.Х. Шамилова

ХАРАКТЕРИСТИКА ДОРОГИ НА МАРШРУТЕ

(ширина проезжей части, тип покрытия по участкам, с указанием их протяжённости)

Дими Тарлау - Сарманово- 3 технической категории.

(название дороги, категория)

Дорога Заинск - Сарманово - 3 тех. категории. Ширина проезжей части – 7 метров.
Ширина обочин - 1,5 метра. Покрытие асфальтобетонное – 5,8 км.

Заездная дорога в д. Дими Тарлау – 5 тех. категории. Ширина проезжей части – 7 метров. Покрытие щебеночное – 0,2 км.

Тип дорожного покрытия (грунтовая дорога, переходное (щебеночное), бетон, асфальтобетон): асфальтобетонное

- грунтовая дорога

- переходное (щебеночное)

- бетонное

- асфальтобетонное

Сведения о трассе маршрута

Кем обслуживается дорога (ЖКХ района, дорожным управлением, другой организацией)	Автодорога обслуживается Сармановским участком Челнинского филиала АО «Татавтодор»
Наличие мостов (между какими пунктами или на каком километре) и их грузоподъемность	На 3-м км, через ручей, грузоподъемность – 20 т
Наличие железнодорожных переездов (между какими пунктами или на каком километре) и вид их (охраняемые, не охраняемые)	нет
На каких остановочных пунктах имеются съездные площадки	На всех
Наличие разворотных площадок на конечных пунктах	В с.Дими Тарлау, с.Сарманово.

РЕСПУБЛИКА ТАТАРСТАН

Сармановский муниципальный район

(полное наименование муниципального образования Республики Татарстан)

Внесен в реестр

Дата _____

Подпись _____

ПАСПОРТ

школьного автобусного маршрута

№ _____

Кавзияково - Сарманово

(наименование маршрута)

РЕСПУБЛИКА ТАТАРСТАН

Сармановский муниципальный район

(полное наименование муниципального образования Республики Татарстан)

«Утверждаю»

Директор муниципального унитарного
предприятия «Хозяйственное
обеспечение» Сармановского МР

Р.Р.Ризатдинов

(Ф.И.О.)



« 10 » июля 2019г.

ПАСПОРТ

школьного автобусного маршрута

№ _____

Кавзияково - Сарманово

(наименование маршрута)

«Согласовано»

Руководитель исполнительного
комитета Сармановского
муниципального района

А.Ф.Мухаметгараев

(Ф.И.О.)



« 10 » июля 2019г.

«Согласовано»

Врио начальника ОГИБДД отдела МВД
России по Сармановскому
муниципальному району
майор полиции

Р.Р.Шамсиев


(подпись)

(Ф.И.О.)

М.П. « 10 » июля 2019г.

«Согласовано»

Врио начальника ОГИБДД отдела МВД России по Сармановскому муниципальному району майор полиции



Р.Р.Шамсиев
(Ф.И.О.)

МП « 10 » июля 2019г.

«Утверждаю»

Директор муниципального унитарного предприятия «Хозяйственное обеспечение» Сармановского МР

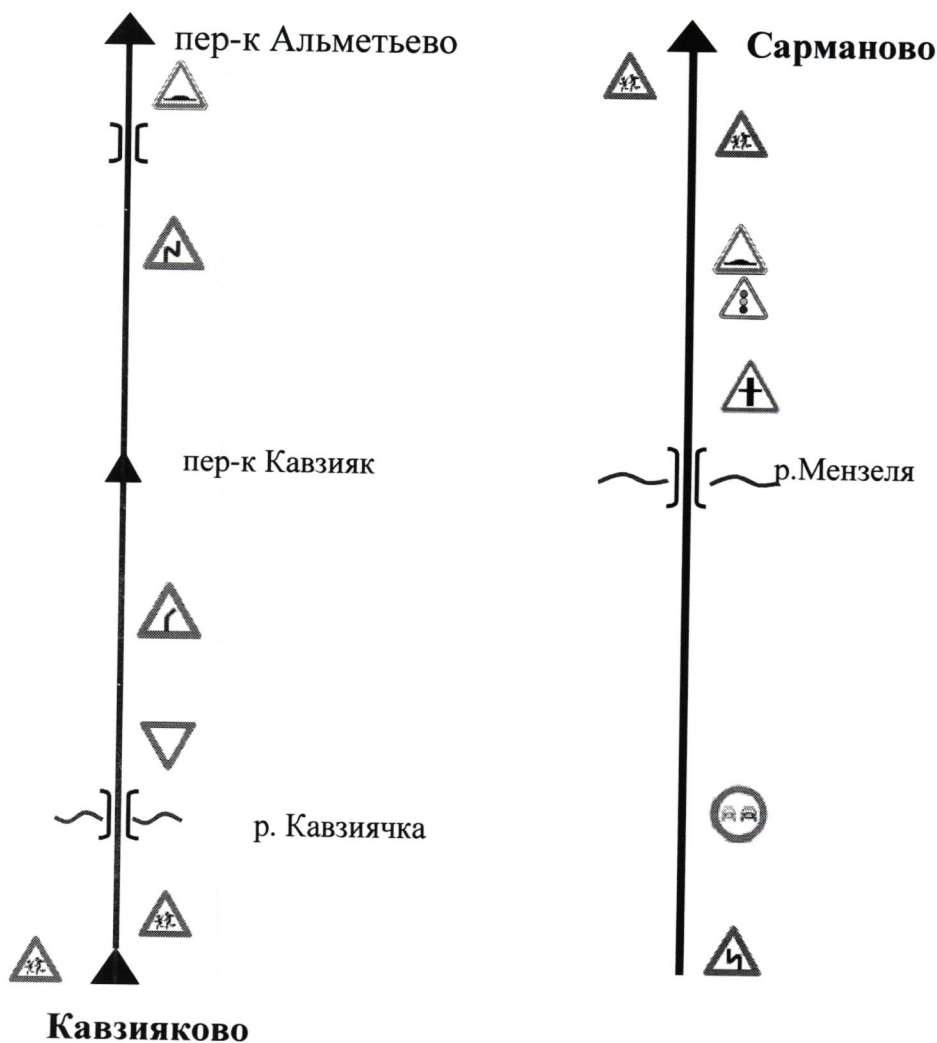


Р.Р.Ризатдинов
(Ф.И.О.)

МП « 10 » июля 2019г.

СХЕМА

маршрута с указанием линейных и дорожных сооружений и опасных участков



Условные обозначения:

- дорожные знаки
- павильоны
- мосты

Схему составил Н.Х.Шакиров
(подпись) (ФИО)

«Утверждаю»

Директор муниципального унитарного
предприятия «Хозяйственное
обеспечение» Сармановского МРР.Р.Ризатдинов
(Ф.И.О.)

« 10 » июля 2019г.

АКТ
замера протяжённости школьного маршрута
Кавзияково - Сарманово
(наименование маршрута)

Комиссия в составе:

Председателя Н.Х.Шакирова – механика МУП «ХО»

Членов: Г.А. Габидуллина – заместителя начальника отдела образования Исполкома Сармановского муниципального района, Л.Х. Шамиловой - директора гимназии

17 июня 2019 г. произвела замер межостановочных расстояний и общей протяженности маршрута Кавзияково - Сарманово.

Путем контрольного замера на автомобиле марки ГАЗ 322121, гос. номер Х 201УЕ 116 RUS, путевой лист № 1133, водитель Даутов Р.А., на стандартной авторезине, а также путем сверки с паспортом дороги комиссия установила:



1. Общая протяженность маршрута согласно показанию спидометра составила 20,00 км.
2. Расстояние от места дислокации перевозчика составило:
до начального пункта маршрута (нулевой пробег) 20,00 км;
от конечного пункта маршрута до места дислокации перевозчика 20,00 км.

Расстояние между промежуточными остановочными пунктами

ТУДА			Наименование остановочных пунктов	ОБРАТНО		
показания спидометра	расстояние между остановоч. пунктами	расстояние от начал. пункта		показания спидометра	расстояние между остановоч. пунктами	расстояние от начал. пункта
66421,0	0,0	0,0	Кавзияково			
66431,5	10,5	10,5	Пер. Альметьево			
66441,0	9,5	20,0	Сарманово (Гимназия)	66441,0	0,0	20,0
			Пер. Альметьево	66450,5	9,5	29,5
			Кавзияково	66461,0	10,5	40,0

Председатель комиссии:  Н.Х.Шакиров

Члены комиссии:

 Г.А.Габидуллин
 Л.Х.Шамилова

ХАРАКТЕРИСТИКА ДОРОГИ НА МАРШРУТЕ
(ширина проезжей части, тип покрытия по участкам, с указанием их протяжённости)

Кавзияково - Сарманово- 4 технической категории.

(название дороги, категория)

№ п/п	Наименование участка автодороги	длина участка, км	ширина проезжей части, м	тип покрытия
1	Кавзияково – пер-к детского сада	0,1	6	щебеночное
2	Пер-к детского сада - пер-к Кавзияково	3,9	4,5	асфальтобетонное
3	а/д «Альметьевск-Муслюмово» - Сарманово» - Кавзияково	16	7	асфальтобетонное

Сведения о трассе маршрута

Кем обслуживается дорога (ЖКХ района, дорожным управлением, другой организацией)	Автодорога обслуживается Сармановским участком Челнинского филиала АО «Татавтодор»
Наличие мостов (между какими пунктами или на каком километре) и их грузоподъемность	На 0,6-м км. На 11 – м км. через ручей между перекрестком села Альметьево и Сарманово. На 19-м км. через р.Мензеля перед въездом в с.Сарманово грузоподъемность – 20 т
Наличие железнодорожных переездов (между какими пунктами или на каком километре) и вид их (охраняемые, не охраняемые)	нет
На каких остановочных пунктах имеются съездные площадки	На всех
Наличие разворотных площадок на конечных пунктах	В д.Кавзияково, с.Сарманово.

